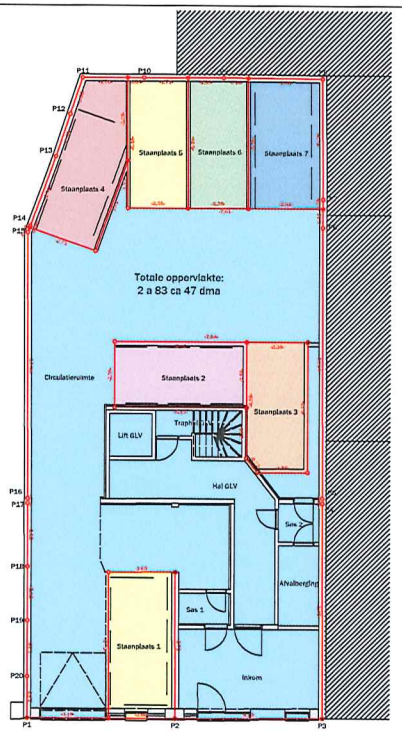

Gelijkvloerse verdieping

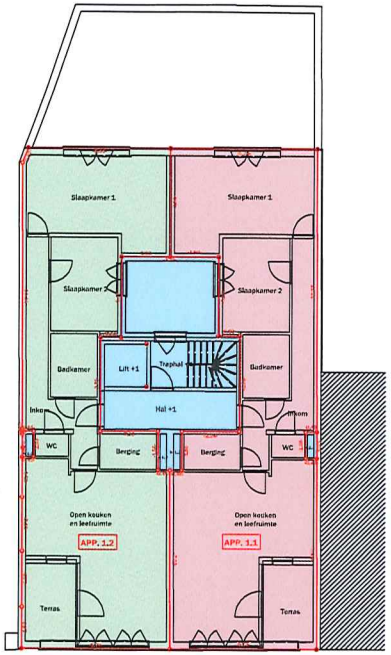

1ste verdieping

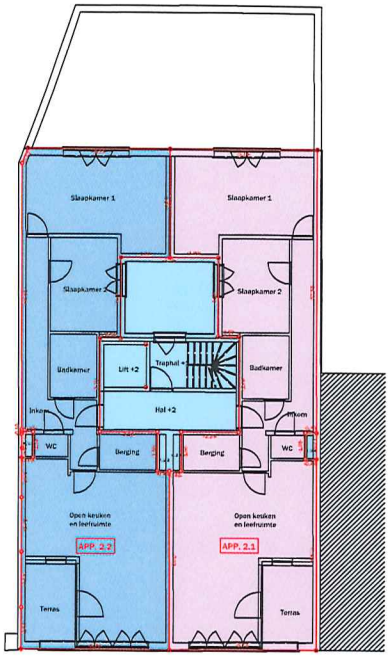

2de verdieping

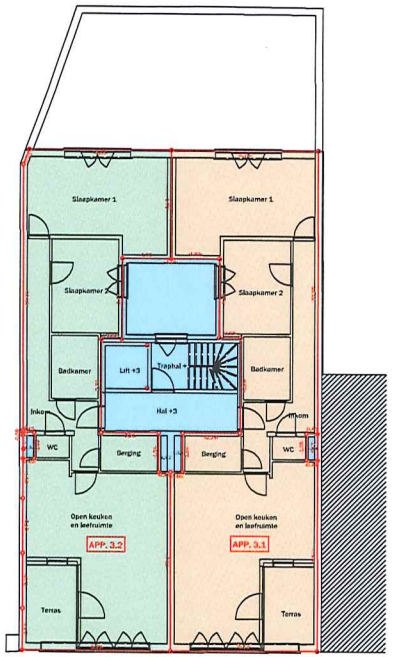

3de verdieping

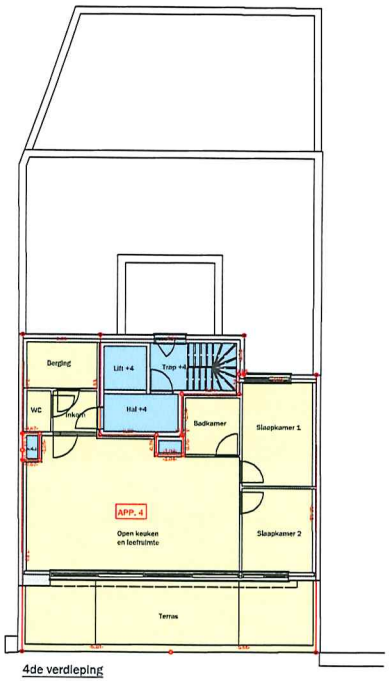

4de verdieping

BESCHRIJVING:

Lot 1 / Staanplaats 1:
Een autostaanplaats gelegen op de gelijkvloerse verdieping van het gebouw gelegen te Antwerpen, Schulstraat 22/1 en 22/2.
Kadastraal gekend 10de afdeling sectie K
deel van nrs. 1598 P5 en 1598 W5.

Netto-oppervlakte: 11,00 m2.

Lot 2 / Staanplaats 2:
Een autostaanplaats gelegen op de gelijkvloerse verdieping van het gebouw gelegen te Antwerpen, Schulstraat 22/1 en 22/2.
Kadastraal gekend 10de afdeling sectie K
deel van nrs. 1598 P5 en 1598 W5.

Netto-oppervlakte: 11,00 m2.

Lot 3 / Staanplaats 3:
Een autostaanplaats gelegen op de gelijkvloerse verdieping van het gebouw gelegen te Antwerpen, Schulstraat 22/1 en 22/2.
Kadastraal gekend 10de afdeling sectie K
deel van nrs. 1598 P5 en 1598 W5.

Netto-oppervlakte: 11,01 m2.

Lot 4 / Staanplaats 4:
Een autostaanplaats gelegen op de gelijkvloerse verdieping van het gebouw gelegen te Antwerpen, Schulstraat 22/1 en 22/2.
Kadastraal gekend 10de afdeling sectie K
deel van nrs. 1598 P5 en 1598 W5.

Netto-oppervlakte: 11,00 m2.

Lot 5 / Staanplaats 5:
Een autostaanplaats gelegen op de gelijkvloerse verdieping van het gebouw gelegen te Antwerpen, Schulstraat 22/1 en 22/2.
Kadastraal gekend 10de afdeling sectie K
deel van nrs. 1598 P5 en 1598 W5.

Netto-oppervlakte: 11,05 m2.

Lot 6 / Staanplaats 6:
Een autostaanplaats gelegen op de gelijkvloerse verdieping van het gebouw gelegen te Antwerpen, Schulstraat 22/1 en 22/2.
Kadastraal gekend 10de afdeling sectie K
deel van nrs. 1598 P5 en 1598 W5.

Netto-oppervlakte: 11,04 m2.

Lot 7 / Staanplaats 7:
Een autostaanplaats gelegen op de gelijkvloerse verdieping van het gebouw gelegen te Antwerpen, Schulstraat 22/1 en 22/2.
Kadastraal gekend 10de afdeling sectie K
deel van nrs. 1598 P5 en 1598 W5.

Netto-oppervlakte: 11,00 m2.

Lot 8 / Appartement 1.1 :
Een appartement gelegen op de eerste verdieping van het gebouw gelegen te Antwerpen, Schulstraat 22/1 en 22/2.
Kadastraal gekend 10de afdeling sectie K
deel van nrs. 1598 P5 en 1598 W5.

Netto-oppervlakte: 83,00 m2.

Lot 9 / Appartement 1.2:
Een appartement gelegen op de eerste verdieping van het gebouw gelegen te Antwerpen, Schulstraat 22/1 en 22/2.
Kadastraal gekend 10de afdeling sectie K
deel van nrs. 1598 P5 en 1598 W5.

Netto-oppervlakte: 83,29 m2.

Lot 10 / Appartement 2.1 :
Een appartement gelegen op de tweede verdieping van het gebouw gelegen te Ahtwerpen, Schulstraat 22/1 en 22/2.
Kadastraal gekend 10de afdeling sectie K
deel van nrs. 1598 P5 en 1598 W5.

Netto-oppervlakte: 83,00 m2.

Lot 11 / Appartement 2.2:
Een appartement gelegen op de tweede verdieping van het gebouw gelegen te Antwerpen, Schulstraat 22/1 en 22/2.
Kadastraal gekend 10de afdeling sectie K
deel van nrs. 1598 P5 en 1598 W5.

Netto-oppervlakte: 83,29 m2.

Lot 12 / Appartement 3.1:
Een appartement gelegen op de derde verdieping van het gebouw gelegen te Antwerpen, Schulstraat 22/1 en 22/2.
Kadastraal gekend 10de afdeling sectie K
deel van nrs. 1598 P5 en 1598 W5.

Netto-oppervlakte: 83,00 m2.

Lot 13 / Appartement 3.2:
Een appartement gelegen op de derde verdieping van het gebouw gelegen te Antwerpen, Schulstraat 22/1 en 22/2.
Kadastraal gekend 10de afdeling sectie K
deel van nrs. 1598 P5 en 1598 W5.

Netto-oppervlakte: 83,29 m2.

Lot 14 / Appartement 4:
Een appartement gelegen op de vierde verdieping van het gebouw gelegen te Antwerpen, Schulstraat 22/1 en 22/2.
Kadastraal gekend 10de afdeling sectie K
deel van nrs. 1598 P5 en 1598 W5.

Netto-oppervlakte: 103,49 m2.

Technische nota:

Plan op basis van plannen "wNT_N_00_gelijkvloers", "wNT_N_01_verdiepingen +1, +2, +3" en "wNT_N_04_verdieping +4" van architectenbureau Design & Projects Architect bvba dd. 09/06/2017 ons ter beschikking gesteld door de architect
Dit plan werd opgemaakt ter ondersteuning van de basisakte. Het gebruik ervan voor bouwtechnische doeleinden is niet toegelaten.
De afmetingen op dit plan zijn ter afbakening van de privatieve delen, gemeten in de as van de gemeenschappelijke muren tussen verschillende gebouwen of tussen verschillende kavels, en tot de buitenkant van de gevels.
Verdeling van de aandelen van mede-eigendom, conform de wettelijke voorschriften (art. 577-4§1).
De aandelen van mede-eigendom bepalen het aandeel van elke kavel in de gemeenschappelijke delen.
Deze aandelen zijn berekend na opmeting van de afzonderlijke delen, met verdeelsleutel zoals voorgeschreven door de publicatie 'Mede-eigendom 2013' van de Unie van Landmeters-experten. De opmeting geschiedde volgens de 'Code voor de opmeting van gebouwen'. De kavelindeling en verschillende oppervlakten worden d.m.v. bijgevoegde plannen verduidelijkt.

COÖRDINATEN VOLGENS PLAATSELIJK STELSEL

Pts.	X (m)	Y (m)	Commentaar
P1	46.32	45.12	NG
P2	52.11	45.12	NG
P3	57.84	45.15	NG
P4	57.83	53.60	NG
P5	57.82	53.79	NG
P6	57.81	64.43	NG
P7	57.81	65.56	NG
P8	57.80	70.32	NG
P9	53.94	70.35	NG
P10	50.84	70.34	NG
P11	48.44	70.34	NG
P12	47.96	68.92	NG
P13	47.39	67.24	NG
P14	46.39	64.47	NG
P15	46.30	64.22	NG
P16	46.32	53.76	NG
P17	46.32	53.57	NG
P18	46.32	51.05	NG
P19	46.33	48.93	NG
P20	46.32	46.75	NG

NG: Niet gematerialiseerd

P1-P2-P3: Rooilijn Schulstraat
P3-P4-P5-P6-P7-P8-P9-P10-P11-P12-
P13-P14-P15-P16-P17-P18-P19-P20-P1: Midden muur

Stad Antwerpen

Schulstraat 22/1 - 22/2
2018 Antwerpen

Afdeling **10** *Sectie* **K** *Nummer(s)* **1598 P5 en 1598 W5**

Opp. kadasterplan **NVT** *Opp. gemeten* **NVT** *Opp. akte* **NVT**

10.000ste verdeling

plan 1
uit 1

VAN OPSTAL
LANDMETERS EN STEDEBOUWKAARTEN SINDS HUGO VAN OPSTAAL 1870 PEULIS

Naar waarheid opgemeten en opgemaakt door de ondergetekende M.S.O.O. - Landmeter-Expert beëdigd door de Rechtbank van Eerste Aanleg te Mechelen / ingeschreven onder nr. LAN040475

Puurs, 6 november 2017

MARC VAN OPSTAL

Versie	Datum	Onderwerp	Getekend	Goedgek.
D				
C				
B				
A				

Gemeten door	**SDP**	*Geteekend door*	**IV**
Schaal	**1/100**	*Papierformaat*	**A1**
Coord.syst.	**Lokaal**	*Hooglesyst.*	**Lokaal**

Dosslernummer **20175486**

Datum **6 november 2017**

1/500 — 0 5 10 15 20 25 50 Meter